

# Webinar

## Protocolo de Monitoramento de Fornecedores de Gado na Amazônia - Empresas de Geomonitoramento

Lisandro Inakake, Cecilia Korber, Carlos Rigolo  
Piracicaba, junho de 2020.



**BOLNA  
LINHA**

## Introdução

O *webinar* de Capacitação do Protocolo de Monitoramento de Fornecedores de Gado na Amazônia, voltado para empresas prestadoras de serviço de geomonitoramento a frigoríficos, é parte do **Projeto Boi na Linha** que busca fortalecer os compromissos sociais e ambientais do setor produtivo da carne bovina. Este evento faz parte de uma série de treinamentos para impulsionar a implantação dos critérios que compõe o Protocolo e fortalecer o atendimento aos TACs do Pará e da Carne Legal.

As capacitações começaram em março com os workshops em Cuiabá, Belém e Marabá voltados para os frigoríficos que atuam em todo o Mato Grosso e Pará e com previsão de ainda ocorrer nos estados do Amazonas, Acre e Rondônia.

O relatório em questão aborda o *webinar* para as empresas de geomonitoramento e ocorreu no dia 28 de maio, entre as 14 e 17 horas, na plataforma online Zoom. Previsto inicialmente de forma presencial, este workshop ocorreu no formato *webinar* devido ao período de quarentena em que ele foi realizado.

Participaram 28 pessoas, além dos organizadores, sendo 27 representantes de 6 empresas de Geomonitoramento, que atuam para os frigoríficos na compra de gado de fazendas localizadas na região da Amazônia. No anexo é apresentada a lista de participantes e suas respectivas instituições.

### Objetivos do Webinar

Constituíram como objetivos específicos deste workshop, os seguintes aspectos:

- Treinamento às empresas de geomonitoramento que trabalham para frigoríficos e produtores da região da Amazônia;
- Apresentação dos critérios exigidos no Protocolo de Monitoramento e esclarecimento de dúvidas;
- Engajamento das empresas na implementação de um processo de monitoramento de fornecedores de gado;
- Iniciar um processo de diálogo contínuo com as empresas de geomonitoramento.

## Apresentação

O *webinar* teve início com a apresentação do Imaflora e, posteriormente, do projeto **Boi na Linha** e a plataforma de transparência, disponível em [www.boinalinha.org](http://www.boinalinha.org) (em inglês: [www.beefontrack.org](http://www.beefontrack.org)), que fornece aos interessados informações do projeto, tais como: documentos, a cadeia de fornecimento da carne, próximos eventos, contato com a



equipe do projeto, perguntas e respostas mais frequentes, entre outras funções como vídeos e *webinários*.



Figura 1 - Abertura do Webinar.

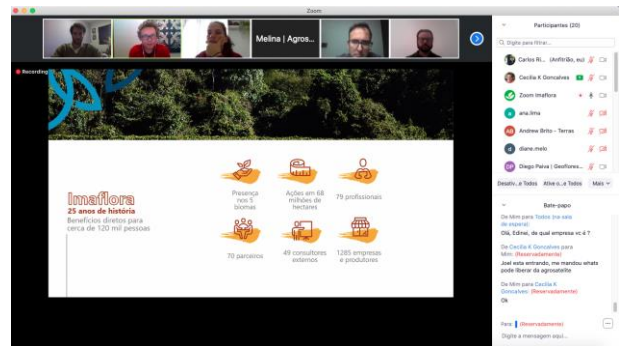


Figura 2 - Apresentação Imaflora

Na sequência, foram abordadas as etapas do projeto, que incluem:

- A implantação do “Protocolo de Monitoramento de Fornecedores de Gado na Amazônia” a partir de 01 de julho de 2020;
- Lançamento de um “Protocolo de Auditoria do Monitoramento de Fornecedores de Gado” e o modelo de “Relatório de Auditoria” e “Resumo Público do Relatório de Auditoria”, com a realização de workshops de treinamento (a serem agendados);
- Lançamento de um “Guia para a elaboração da Política de Compras de Carne Bovina” para o Varejo.

O próximo passo consistiu em abordar os objetivos do “**Protocolo de monitoramento de fornecedores de gado na Amazônia**” ([link](#)), ou seja, unificar os compromissos já existentes, harmonizar a implementação pelos frigoríficos, facilitar a implantação das boas práticas de monitoramento e dar transparência à sociedade sobre os esforços na redução do desmatamento na Amazônia.

Desta forma, os 11 critérios estipulados para atendimento aos requisitos dos TACs, que foram tratados ao longo do *webinar* junto com os participantes são:

- Análises geoespaciais (Desmatamento Ilegal, Terra Indígena, Unidade de Conservação, Embargo Ambiental, Alterações nos Limites do CAR);
- Checagens de listas públicas oficiais (Embargo Ambiental e Trabalho Escravo);
- Apresentação de documentos (CAR - Cadastro Ambiental Rural, LAR - Licença Ambiental Rural, GTA - Guia de Transporte Animal);
- Análise do Índice de Produtividade.



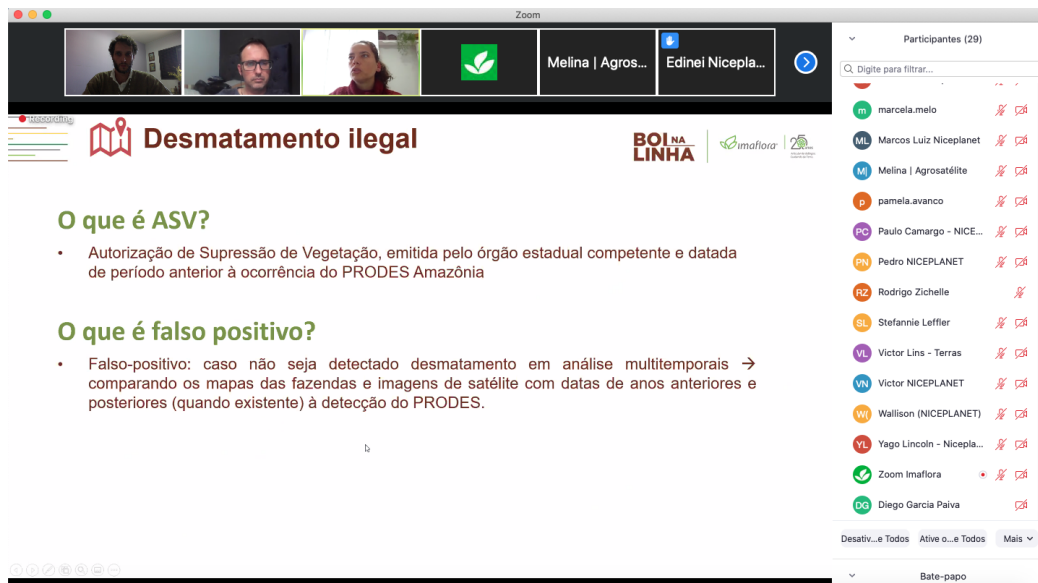


Figura 3 - Apresentação do critério de desmatamento ilegal

Na apresentação de cada critério foram explicados os parâmetros que devem ser seguidos através de base de dados/fonte de informação, regra para análise de propriedades (apto/inapto), regra para desbloqueio de propriedades inaptas e fluxogramas ([link](#)). Além disso, foram comentadas também as regras técnicas de geomonitoramento (Notas Técnicas 1 e 2), e a Nota Técnica 3 (índice de produtividade).

### Principais comentários e sugestões

Ao longo da exposição, os participantes puderam tirar dúvidas e fazer comentários para cada critério. Os detalhes estão relatados no Anexo A, mas os principais pontos podem ser sintetizados conforme descrito a seguir:

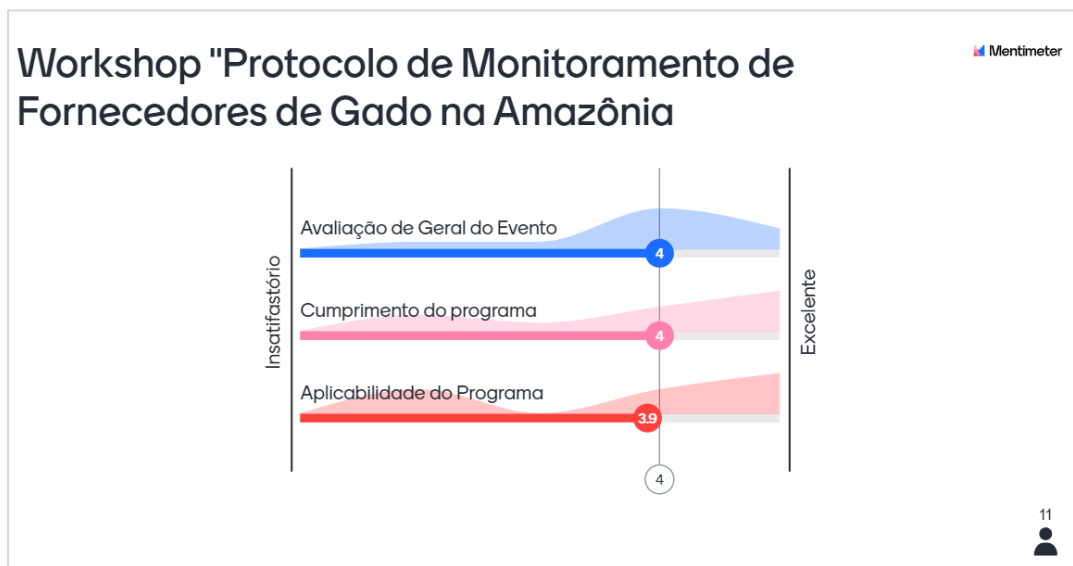
- **Desmatamento ilegal** – Questionado o limite técnico de 6,25 ha na análise de desmatamento Prodes, pois há tecnologias mais avançadas que permitem uma análise mais precisa e o descritivo da NT1, que justifica os potenciais erros cartográficos. Sugerido ao Imaflora estabelecer um guia de análise de falso positivo para aumentar a harmonização entre as análises.
- **Embargo ambiental** – há risco aos frigoríficos devido a divergências na aplicação de sanções pelo Ibama e pelo MPF quanto a embargos ambientais (vetor). Um frigorífico que siga as regras do PM, ainda assim pode sofrer penalidades pelo órgão ambiental, por ser mais restritivo (tanto no parâmetro de sobreposição do embargo em 2 propriedades, quanto na regra de desbloqueio).
- **Embargo ambiental** – informado que o cadastro de embargo estadual SEMA-MT possui divergência com o dado do IBAMA, por problema de sincronização das bases.



- **Terra Indígena** – fazer esclarecimento sobre como devem ser analisadas as Reservas Indígenas, em função de seu status no processo de demarcação pela FUNAI.
- **Unidades de conservação** – avançar na discussão sobre quando é permitido ou não a compra de gado nas UCs de uso sustentável, especificando melhor as categorias permitidas.
- **Quilombolas** – avaliar a inclusão da análise de conflitos/sobreposição com Quilombolas, utilizando a base do Incra.

### Avaliação de reação geral do evento

Ao final do *webinar*, foi realizada uma avaliação do evento por uma plataforma online, tendo sido considerado bastante satisfatória a capacitação, com nota geral 4 (de uma escala de 1-5) por 11 respondentes.



## Conclusão e encaminhamentos

Pretende-se, a partir desta capacitação para as empresas de geomonitoramento, manter o diálogo aberto com as instituições participantes do *webinar* com o intuito de apoiar durante a adoção do Protocolo a seus clientes, seja no desenvolvimento ou atualização dos sistemas de monitoramento utilizados ou, seja para eventuais esclarecimentos que venham a surgir. Os principais pontos suscitados ao longo deste evento foram registrados e serão encaminhados no Projeto Boi na Linha.

O evento foi mais um passo importante para qualificar o protocolo e orientar para possíveis revisões e melhorias que se façam necessárias ao fortalecimento da cadeia



produtiva da pecuária. O relatório serve como instrumento para nortear a construção de agendas de trabalho e instituir novos processos de diálogos.

Por fim, esperamos que as empresas de geomonitoramento sejam atores engajados no apoio aos frigoríficos na implementação do protocolo de monitoramento e atendimento ao TAC da Carne Legal e do Pará. A próxima etapa destes workshops de treinamento deverão ocorrer entre junho e julho aos frigoríficos do Amazonas, Acre e Rondônia, ao mesmo tempo que se dará continuidade ao Projeto Boi na Linha, pela estruturação da Plataforma de Transparência e construção dos documentos do projeto: “Protocolo de Auditoria”, modelos de “Relatório de Auditoria” e “Resumo Público” e “Guia para elaboração da Política de Compra de Carne” para o varejo, atacado e atacarejo.

## Anexos

### Agenda

Agenda - 28 de maio de 2020		
Horário	Conteúdo	Temas
14:00	Abertura	Imaflora
14:15	Protocolo de monitoramento de fornecedores de gado	Apresentação das etapas de implantação e dos critérios de monitoramento
16:00	Coffee break	
16:00	Protocolo de monitoramento de fornecedores de gado	Critérios de monitoramento
17:00	Encerramento	Avaliação geral

### Lista de Participantes

Nome da Instituição	Nome	Inscrição prévia
Agrosatélite	Jeysa Meneses de Aguiar	Sim
Agrosatélite	Joel	
Agrosatélite	Melina Nolasco Vargas	Sim
Agrosatélite	Moisés Salgado	
AgroTools	Ana Beatriz Lopes Sasaki Lima	Sim
AgroTools	Diane Melo	
AgroTools	Fabiana Souza	Sim
AgroTools	Igor Hespanhol	Sim
AgroTools	Marcela Ribeiro de Melo	Sim
AgroTools	Pamela Cristina Avanço	Sim
AgroTools	Steffanie Leffler	
Geoflorestas	Daniel Eboli	Sim



Nome da Instituição	Nome	Inscrição prévia
Geoflorestas	Diego Garcia Paiva	Sim
Imaflora	Ivens Domingos	
Niceplanet	Edinei	
Niceplanet	Erica	
Niceplanet	Jordan Carvalho	
Niceplanet	Leonardo	
Niceplanet	Marcos Luiz	
Niceplanet	Paulo Camargo	
Niceplanet	Pedro	
Niceplanet	Victor	
Niceplanet	Wallison	
Niceplanet	Yago	
Novo Ambiente Consultoria Ambiental	Rodrigo Zichelle	Sim
Terras	Andrew Breno Brito	Sim
Terras	Elton Rodrigues	Sim
Terras	Victor Lins	Sim
<b>Total de participantes</b>	<b>28</b>	

